







































































**WANDERUNGEN – WANDELINGEN – PROMENADES**

| Start                            | Km                             |                                      | Info  | Knotenpunkte - Knooppunten - Points nœuds  |
|----------------------------------|--------------------------------|--------------------------------------|---|--|
| <b>Berg</b><br>Staumauer         | <b>8,2 km</b>                  | Sonnenseite                          |          | 57 - 60 - 58 - 59 - 69 - 56 - 57   |
| <b>Bütgenbach</b>                | <b>1 km</b>                    | Mausheck                             |  Kids  | Naturlehrpfad - Didactisch wandelpad<br>Parcours didactique  |
| Bütgenbach<br>Worriken           | <b>2,5 km</b><br><b>4,7 km</b> | Trimm-dich-Pfad                      |  Kids  | Fitometer - Parcours Vita  |
| Bütgenbach<br>Kirche             | <b>6,9 km</b><br><b>9,2 km</b> | Zum Warchetal                        |     | 44- 39- 41- 18- 23 - 29 -26 -36 -34 -39 -44<br>+ ... 23 -28 -32 -29 ...  |
| Bütgenbach<br>Kirche             | <b>10,7 km</b>                 | Zum Giesberg                         |    | 44 - 42 - 57 - 60 - 61 - 65 - 58 - 60 - 57 - 42<br>45 - 43 - 44  |
| Bütgenbach<br>Staumauer          | <b>11 km</b><br><b>26,8 km</b> | Warchetour<br>Warchetour<br>Rundweg  |          | 👉 "Warche Tour" - Kein Rundweg-geen lus-pas de boucle<br>+ WM06 – 21-30-27-31-66- 64-61-60-57-42 - 👉   |
| Bütgenbach<br>Worriken           | <b>10,1 km</b>                 | Rund um den<br>See                   |          | 45 - 42 - 57 - 56 - 9 - 6 - 55 - 50 - 49 - 45  |
| Bütgenbach<br>Kirche             | <b>11,3 km</b>                 | Narzissen-<br>wanderung              |     | 44 - 39 - 41 - 18 - 23 - 29 - 26 - 40 - 22 - 25<br>33 - 36 - 34 - 39 - 44  |
| Bütgenbach<br>Kirche             | <b>16 km</b>                   | Zur<br>Bütgenbacher<br>Heck          |     | 44 - 43 - 47 - 70 - 9 - 71 - 70 - 47 - 51 - 48<br>53 - 50 - 49 - 45 - 43 - 44  |
| Bütgenbach<br>Kirche             | <b>20 km</b>                   | Auf den Höhen<br>um Bütgenbach       |    | 44 - 39 - 41 - 18 - 23 - 29 - 32 - 28 - 31 - 66<br>64 - 62 - 67 - 59 - 69 - 7 - 9 - 6 - 12 - 11 - 54<br>53 - 48 - 51 - 49 - 45 - 43 - 44                             |
| Bütgenbach<br>Kirche             | <b>35 km</b>                   | Großer<br>Bütgenbach-<br>Spaziergang |    | 44 - 42 - 45 - 49 - 51 - 48 - 53 - 54 - 11 - 12 - 6 - 9 56<br>- 69 - 59 - 58 - 65 - 62 - 67 - 68 - 27 - 30 - 21 - 25 -<br>22 - 35 - 32 - 29 - 23 - 18 - 34 - 39 - 44 |
| <b>Elsenborn</b><br>Kirche       | <b>4,9 km</b>                  | Elsenborner<br>Lager                 |     | 62 - 65 - 61 - 64 - 66 - 68 - 67 - 62  |
| Elsenborn<br>Am Grünen Kloster   | <b>6,7 km</b>                  | Rurbusch                             |     | 20 - 19 - 45 - 15 - 9 - 14 - 17 - 19 - 20  |
| Elsenborn<br>Thomabrücke         | <b>12,4 km</b>                 | Zum Regenberg                        |    | 17 - 19 - 45 - 15 - 9 - 2 - 4 - 1 - 17   |
| Elsenborn<br>Kirche              | <b>12,8 km</b>                 | Höhenweg                             |  <br>Venn/Fagnes/Ve<br>nen  | 62 - 64 - 66 - 31 - 27 - 68 - 67 - 59 - 58 - 65 - 62   |
| <b>Leykaul</b><br>Am Breitenbach | <b>7,3 km</b>                  | Zum Berger<br>Venn                   |    | 1 - 4 - 2 - 14 - 9 - 15 - 11 - 8 - 7 - 4 - 1   |
| Leykaul<br>Am Breitenbach        | <b>8,3 km</b>                  | Leykaul Wald                         |    | 1 - 4 - 7 - 2 - 14 - 17 - 1  |
| Leykaul<br>Am Breitenbach        | <b>9,7 km</b>                  | Kreuz im Venn                        |    | 1 - 4 - 7 - 8 - 12 - 5 - 3 - 1   |
| <b>Nidrum</b><br>Kirche          | <b>4,5 km</b>                  | Narzissen-<br>wanderung              |     | 23 - 29 - 32 - 28 - 23   |
| Nidrum<br>Zosterbach             | <b>5,5 km</b>                  | Waldbad                              |    | 27 - 30 - 24 - 35 - 28 - 31 - 27   |
| Nidrum<br>Kirche                 | <b>11,1 km</b>                 | Zur<br>Knochenhöhle                  |    | 28 - 23 - 29 - 32 - 35 - 24 - 30 - 27 - 68 - 66 - 31 - 28  |

|                    |        |                    |   |   |
|--------------------|--------|--------------------|---|---|
| Nidrum<br>Kirche   | 14 km  | Pilzwanderung      |       | 28 - 31 - 27 - 30 - 21 - 25 - 22 - 35 - 32<br>29 - 23 - 28  |
| Weywertz           | 2,3 km | Winterwanderweg    |    |  „Winterwanderung“ |
| Weywertz           | 4,3 km | Winterwanderweg    |    |  „Winterwanderung“ |
| Weywertz<br>Kirche | 6 km   | Kleine Warchetour  |    | 25 - 22 - 40 - 26 - 36 - 33 - 25  |
| Weywertz<br>Kirche | 7,6 km | Zur Alten Mühle    |     | 25 - 24 - 35 - 22 - 40 - 33 - 25  |
| Weywertz<br>Kirche | 9 km   | Narzissenwanderung |     | 25 - 22 - 40 - 26 - 29 - 23 - 18 - 34 - 36 - 33 - 25  |
| Weywertz<br>Kirche | 12 km  | Zum Burghügel      |    | 25 - 21 - 30 - 24 - 35 - 32 - 29 - 26 - 36 - 33 - 25  |

| Start  | Km               |                                 | Info  |   |
|--|------------------|---------------------------------|---|---|
| Bütgenbach<br>Tourist Info   | 5,5 km           | Totemus Schatzsuche             |      | Totemus-App   |
| Bütgenbach<br> Muhrenberg | 5,7 km           | Wald- und Wasserspaß            |   <br>Kids   | Broschüre “Kids on Tour”  |
| Bütgenbach<br>Tourist Info   | 2,7 km<br>7,2 km | Historischer Spaziergang        |    | Flyer   |
| Leykaul<br>Am Breitenbach  | 5,7 km<br>16 km  | Zum Bieley-Felsen               |     | Route + gpx :<br><a href="https://butgenbach.info/wandern/zum-bieley-felsen-kurz/">https://butgenbach.info/wandern/zum-bieley-felsen-kurz/</a><br><a href="https://butgenbach.info/wandern/zum-bieley-felsen-lang/">https://butgenbach.info/wandern/zum-bieley-felsen-lang/</a> |
| Weywertz   | 7,7 km           | Zum Sankersborn                 |    | Route + gpx:<br><a href="https://butgenbach.info/wandern/zum-sankersborn/">https://butgenbach.info/wandern/zum-sankersborn/</a>   |
| Bütgenbach   | 7,4 km           | Geocaching in Bütgenbach & Berg |   <br> Kids | Route + gpx :<br><a href="https://butgenbach.info/wandern/geocaching-in-buetgenbach-berg/">https://butgenbach.info/wandern/geocaching-in-buetgenbach-berg/</a><br>GC1D17K - GC2T2PG - GC2T7E4 - GC7TTND   |
| Weywertz   | 5,1 km           | Geocaching in Weywertz          |   <br> Kids | Route + gpx:<br><a href="https://butgenbach.info/wandern/auf-cachejagd-in-weywertz/">https://butgenbach.info/wandern/auf-cachejagd-in-weywertz/</a><br>GC29R0E - GC2R728 - GC5759M - GC57CZD<br>GC2PNYQ - GC2A5WB - GC3HMNP   |

 Wald/Bos/Forêt  Wiese/Weiden/Prairies  See/Meer/Lac  Wasser/Water/Eau  Kinderwagen/Poussette  Geocaching

Überblick Wanderungen: <https://butgenbach.info/wandern/ueberblick-wanderungen/>



Overzicht Wandelingen: <https://butgenbach.info/nl/wandelen/alle-wandelingen-buetgenbach/>



Aperçu promenades: <https://butgenbach.info/fr/promenades/apercu-des-promenades-buetgenbach/>



Overview walks : <https://butgenbach.info/en/walking/overview-hikes-in-buetgenbach/>