
















Start	Km		Info	Knotenpunkte - Knooppunten - Points nœuds
Berg Staumauer	8,2 km	Sonnenseite		57 - 60 - 58 - 59 - 69 - 56 - 57
Bütgenbach	1 km	Mausheck	Kids	Naturlehrpfad - Didactisch wandelpad Parcours didactique
Bütgenbach Worriken	2,5 km 4,7 km	Trimm-dich-Pfad	Kids	Fitometer - Parcours Vita
Bütgenbach Kirche	6,9 km 9,2 km	Zum Warchetal		44- 39- 41- 18- 23 - 29 -26 -36 -34 -39 -44 + ... 23 -28 -32 -29 ...
Bütgenbach Kirche	10,7 km	Zum Giesberg		44 - 42 - 57 - 60 - 61 - 65 - 58 - 60 - 57 - 42 45 - 43 - 44
Bütgenbach Staumauer	11 km 26,8 km	Warchetour Warchetour Rundweg		👉 "Warche Tour" - Kein Rundweg-geen lus-pas de boucle + WM06 – 21-30-27-31-66- 64-61-60-57-42 - 👉
Bütgenbach Worriken	10,1 km	Rund um den See		45 - 42 - 57 - 56 - 9 - 6 - 55 - 50 - 49 - 45
Bütgenbach Kirche	11,3 km	Narzissenwanderung		44 - 39 - 41 - 18 - 23 - 29 - 26 - 40 - 22 - 25 33 - 36 - 34 - 39 - 44
Bütgenbach Kirche	16 km	Zur Bütgenbacher Heck		44 - 43 - 47 - 70 - 9 - 71 - 70 - 47 - 51 - 48 53 - 50 - 49 - 45 - 43 - 44
Bütgenbach Kirche	20 km	Auf den Höhen um Bütgenbach		44 - 39 - 41 - 18 - 23 - 29 - 32 - 28 - 31 - 66 64 - 62 - 67 - 59 - 69 - 7 - 9 - 6 - 12 - 11 - 54 53 - 48 - 51 - 49 - 45 - 43 - 44
Bütgenbach Kirche	35 km	Großer Bütgenbach- Spaziergang		44 - 42 - 45 - 49 - 51 - 48 - 53 - 54 - 11 - 12 - 6 - 9 56 - 69 - 59 - 58 - 65 - 62 - 67 - 68 - 27 - 30 - 21 - 25 - 22 - 35 - 32 - 29 - 23 - 18 - 34 - 39 - 44
Elsenborn Am Grünen Kloster	6,7 km	Rurbusch		20 - 19 - 45 - 15 - 9 - 14 - 17 - 19 - 20
Elsenborn Thomabrücke	12,4 km	Zum Regenberg		17 - 19 - 45 - 15 - 9 - 2 - 4 - 1 - 17
Elsenborn Kirche	12,8 km	Höhenweg	 Venn/Fagnes/Venen	62 - 64 - 66 - 31 - 27 - 68 - 67 - 59 - 58 - 65 - 62
Leykaul Am Breitenbach	7,3 km	Zum Berger Venn		1 - 4 - 2 - 14 - 9 - 15 - 11 - 8 - 7 - 4 - 1
Leykaul Am Breitenbach	9,7 km	Kreuz im Venn		1 - 4 - 7 - 8 - 12 - 5 - 3 - 1
Nidrum Zosterbach	5,5 km	Waldbad		27 - 30 - 24 - 35 - 28 - 31 - 27
Nidrum Kirche	11,1 km	Zur Knochenhöhle		28 - 23 - 29 - 32 - 35 - 24 - 30 - 27 - 31 - 28
Nidrum Kirche	14 km	Pilzwanderung		28 - 31 - 27 - 30 - 21 - 25 - 22 - 35 - 32 29 - 23 - 28
Weywertz	2,3 km	Winterwanderweg		👉 „Winterwanderung“
Weywertz	4,3 km	Winterwanderweg		👉 „Winterwanderung“
Weywertz Kirche	7,6 km	Zur Alten Mühle		25 - 24 - 35 - 22 - 40 - 33 - 25
Weywertz Kirche	9 km	Narzissenwanderung		25 - 22 - 40 - 26 - 29 - 23 - 18 - 34 - 36 - 33 - 25
Weywertz Kirche	12 Km	Zum Burghügel		25 - 21 - 30 - 24 - 35 - 32 - 29 - 26 - 36 - 33 - 25

Start	Km	Info	
Bütgenbach P Muhrenberg	5,7 km	Wald- und Wasserspaß	   Kids Broschüre "Kids on Tour"
Bütgenbach Tourist Info	2,7 km 7,2 km	Historischer Spaziergang	 Flyer
Elsenborn Kirche	7,5 km	Weihnachtliches Dorf	Flyer
Weywertz Kirche	10,2 km	Lichterwanderung	Flyer
Leykaul Am Breitenbach	5,7 km 16 km	Zum Bielely-Felsen	  Route + gpx : https://butgenbach.info/wandern/zum-bielely-felsen-kurz/ https://butgenbach.info/wandern/zum-bielely-felsen-lang/
Weywertz	7,7 km	Zum Sankersborn	 Route + gpx: https://butgenbach.info/wandern/zum-sankersborn/
Bütgenbach	7,4 km	Geocaching in Bütgenbach & Berg	    Kids Route + gpx : https://butgenbach.info/wandern/geocaching-in-buetgenbach-berg/ GC1D17K - GC2T2PG - GC2T7E4 - GC7TTND
Weywertz	5,1 km	Geocaching in Weywertz	    Kids Route + gpx: https://butgenbach.info/wandern/auf-cachejagd-in-weywertz/ GC29R0E - GC2R728 - GC5759M - GC57CZD GC2PNYQ - GC2A5WB - GC3HMNP

 Wald/Bos/Forêt  Wiese/Weiden/Prairies  See/Meer/Lac  Wasser/Water/Eau  Kinderwagen/Poussette  Geocaching



Überblick Wanderungen: <http://www.butgenbach.info/wandern/ueberblick-wanderungen/>

Hier können Sie die Knotenpunktroute importieren, indem Sie den QR-Code über die App GO Eastbelgium scannen.

Overzicht Wandelingen: <http://www.butgenbach.info/nl/wandelen/overzicht-wandelingen/>

Hier kan je de knooppuntenwandeling importeren door de QR-code te scannen via de app "GO Eastbelgium"

Aperçu promenades: <http://www.butgenbach.info/fr/randonnee/aperçu-de-promenades/>

Ici, vous pouvez importer l'itinéraire en scannant le QR-code via l'application GO Eastbelgium.

Overview walks : <http://www.butgenbach.info/en/walking/overview-walks/>

Here you can import the hiking nodes route by scanning the QR-code via the app GO Eastbelgium.

Marktplatz 13a
B-4750 Bütgenbach

Tel.: +32 80 86 47 23
touristinfo@butgenbach.be

Z.U.D/B.C.E.
0875 054 717

KBC BE61 7310 0150 7717
BIC KREDBEBB

